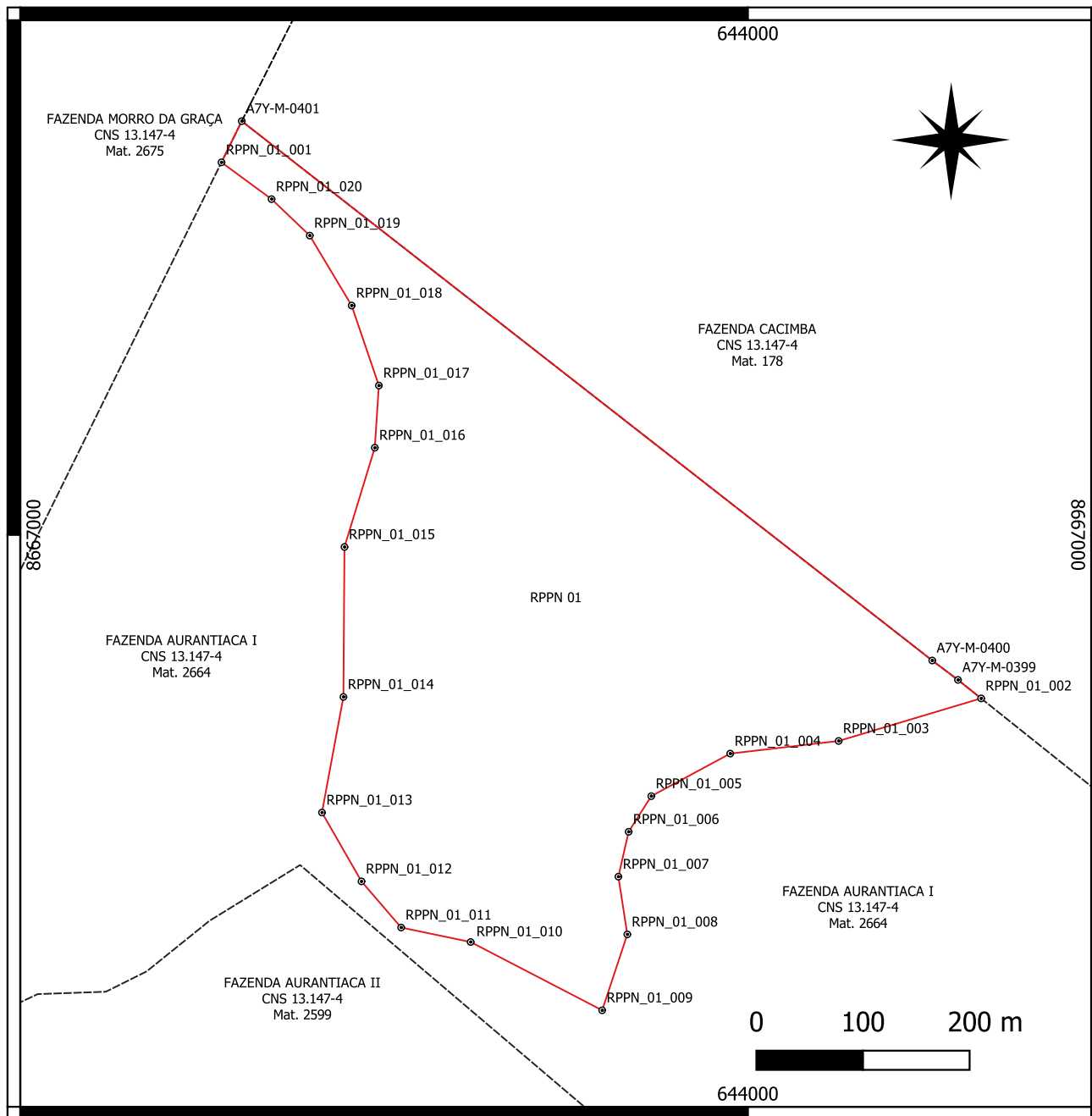


Proprietário

Responsável técnico



Título:

Levantamento Planialtimétrico
Georreferenciado

Projeção UTM - Zona 24s
Datum - Sirgas 2000
Meridiano Central - 39°WGr
Escala - 1/6000

Proprietário:

Aurantiaca Agrícola Ltda

Sítio:

RPPN Aurantiaca I - Bloco I

Área:

21,9584 ha

Perímetro:

2469,21 m

Data:

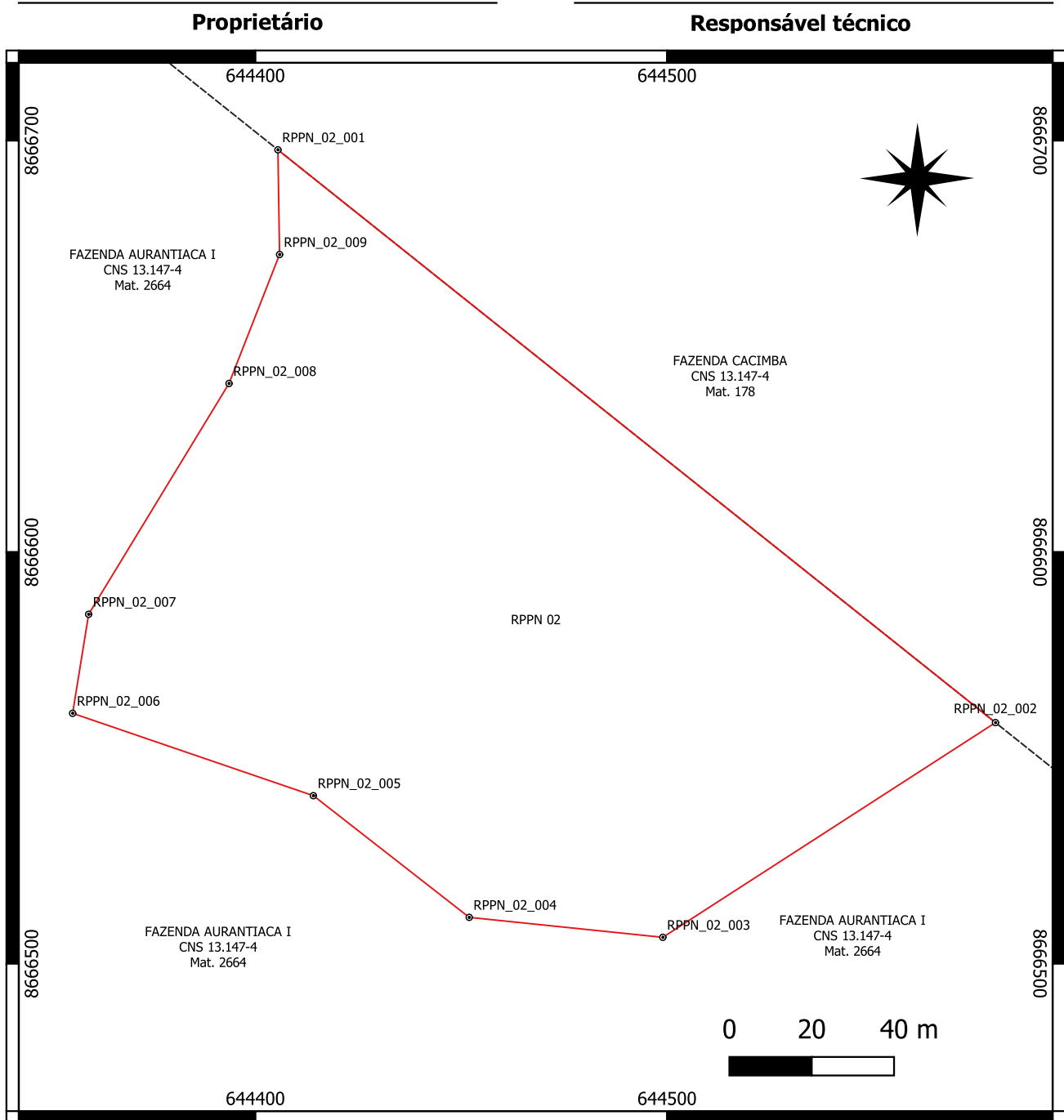
25/11/2022

Elaboração:

João Fernando V. C. dos Santos
CREA-SP 5070942514

Responsável técnico:

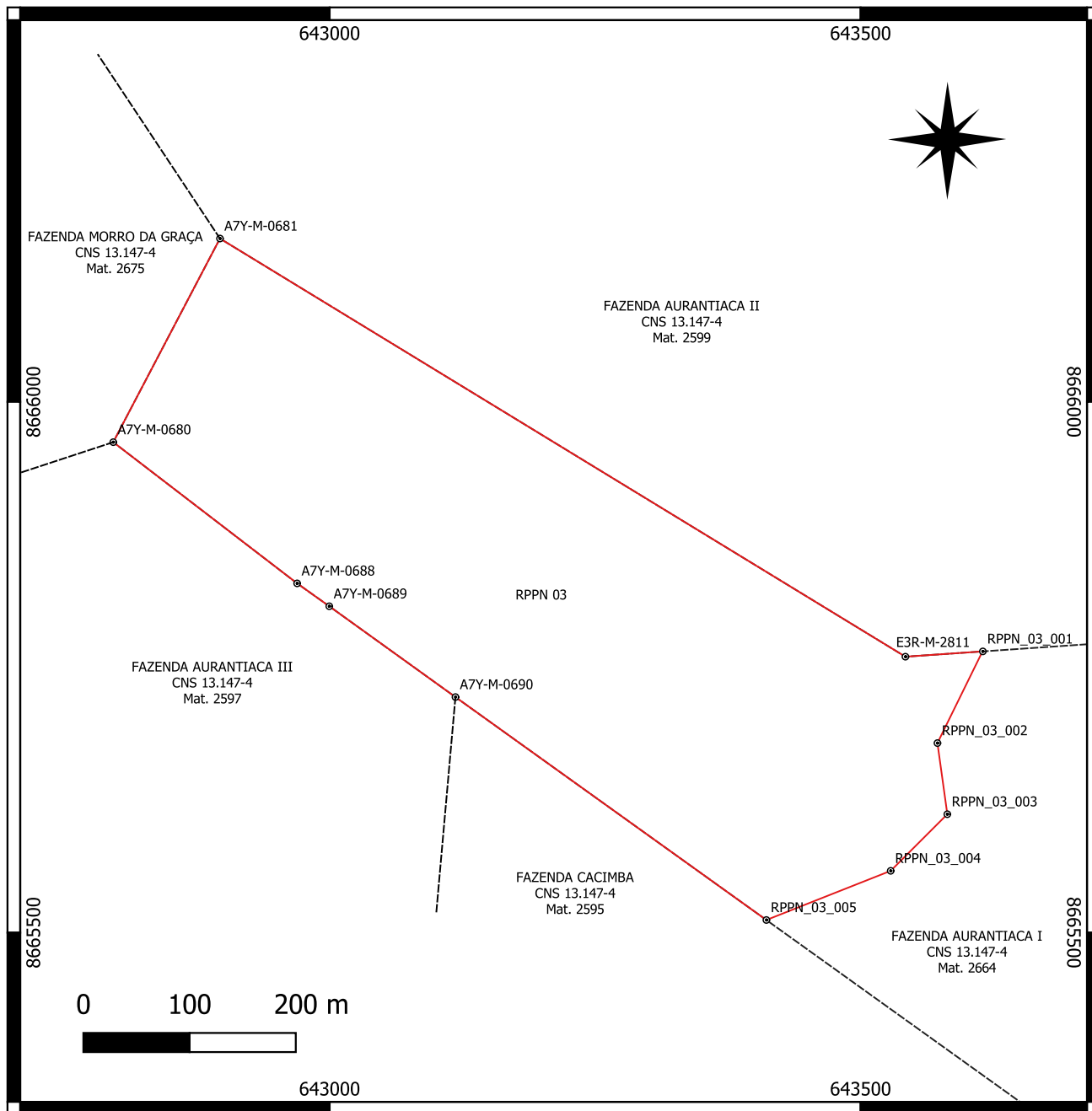
Eduardo Bruel Valente Rocha
CRT-BA 0515370916



Título: Levantamento Planialtimétrico Georreferenciado		Projeção UTM - Zona 24s Datum - Sirgas 2000 Meridiano Central - 39°WGr Escala - 1/1500
Proprietário: Aurantiaca Agrícola Ltda		
Sítio: RPPN Aurantiaca I - Bloco II		
Área: 2,1336 ha	Perímetro: 625,63 m	Data: 25/11/2022
Elaboração: João Fernando V. C. dos Santos <u>CREA-SP 5070942514</u>		Responsável técnico: Eduardo Bruel Valente Rocha <u>CRT-BA 0515370916</u>

Proprietário

Responsável técnico



Título:

Levantamento Planialtimétrico
Georreferenciado

Projeção UTM - Zona 24s
Datum - Sirgas 2000
Meridiano Central - 39°WGr
Escala - 1/6000

Proprietário:

Aurantiaca Agrícola Ltda

Sítio:

RPPN Aurantiaca I - Bloco III

Área:

20,9628 ha

Perímetro:

2173,35 m

Data:

25/11/2022

Elaboração:

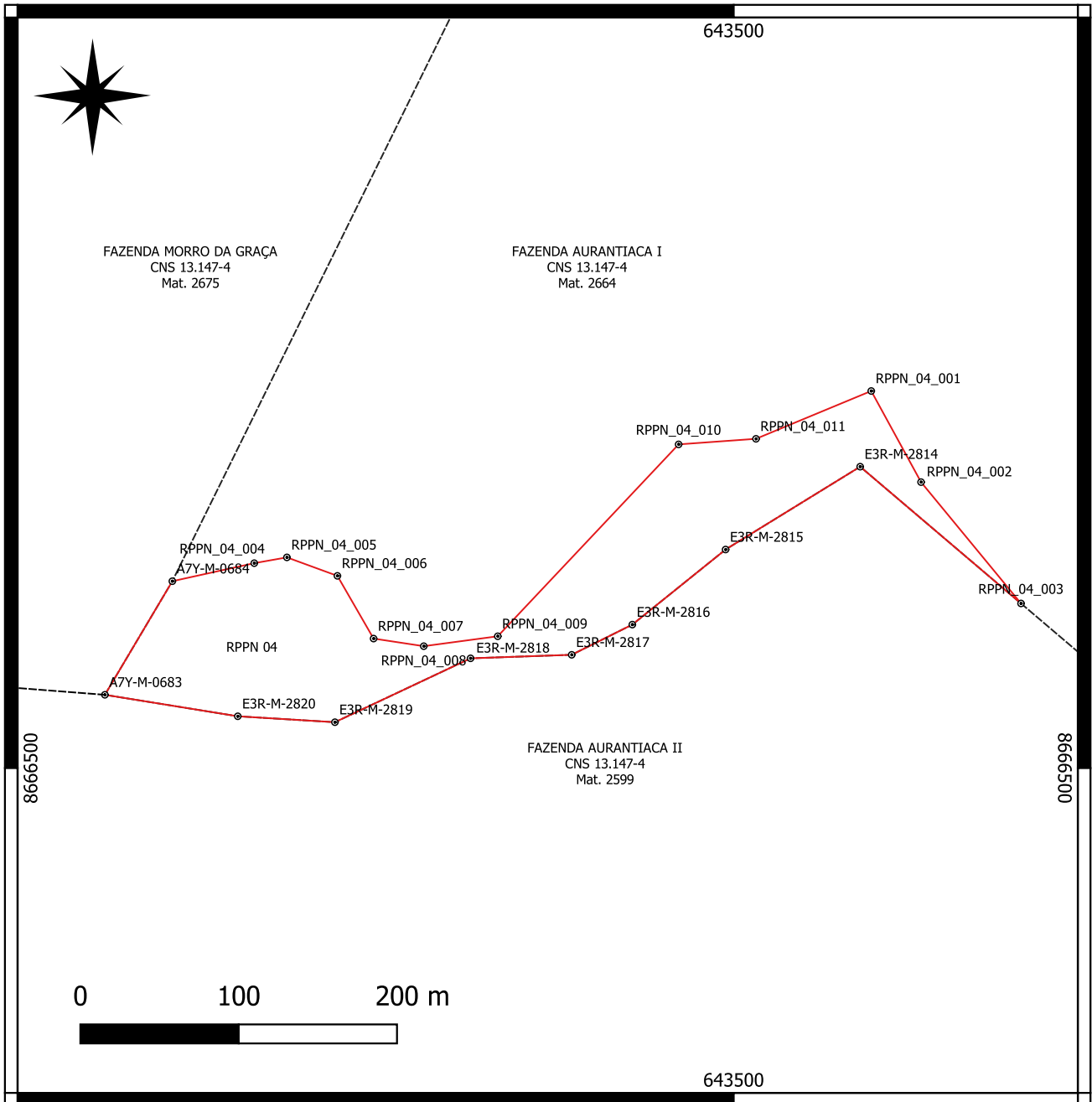
João Fernando V. C. dos Santos
CREA-SP 5070942514

Responsável técnico:

Eduardo Bruel Valente Rocha
CRT-BA 0515370916

Proprietário

Responsável técnico



Título:

Levantamento Planialtimétrico
Georreferenciado

Projeção UTM - Zona 24s
Datum - Sirgas 2000
Meridiano Central - 39°WGr
Escala - 1/4000

Proprietário:

Aurantiaca Agrícola Ltda

Sítio:

RPPN Aurantiaca I - Bloco IV

Área:

3,0920 ha

Perímetro:

1432,65 m

Data:

25/11/2022

Elaboração:

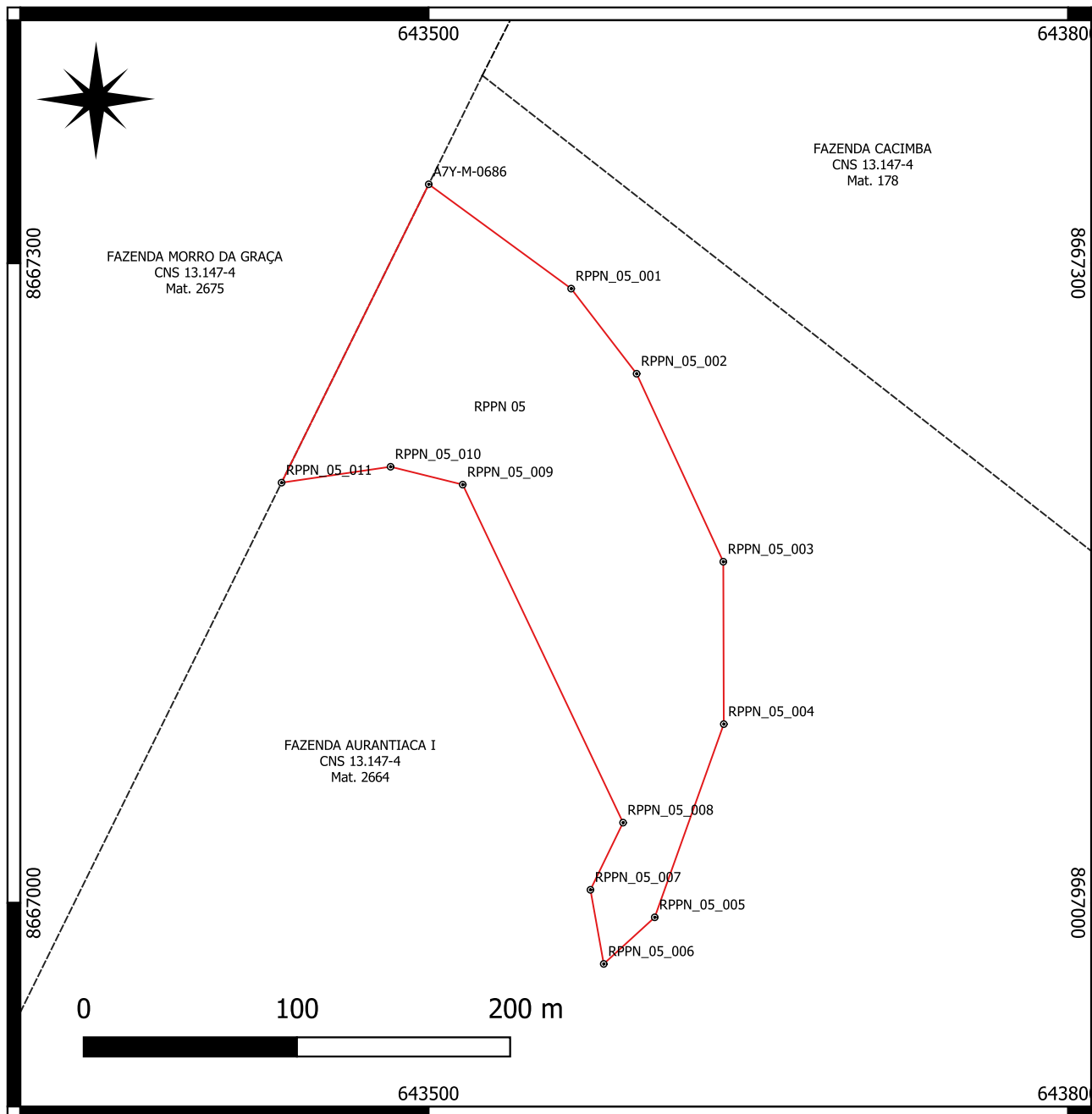
João Fernando V. C. dos Santos
CREA-SP 5070942514

Responsável técnico:

Eduardo Bruel Valente Rocha
CRT-BA 0515370916

Proprietário

Responsável técnico



Título:

Levantamento Planialtimétrico
Georreferenciado

Projeção UTM - Zona 24s
Datum - Sirgas 2000
Meridiano Central - 39°WGr
Escala - 1/3000

Proprietário:

Aurantiaca Agrícola Ltda

Sítio:

RPPN Aurantiaca I - Bloco V

Área:

2,9623 ha

Perímetro:

923,62 m

Data:

25/11/2022

Elaboração:

João Fernando V. C. dos Santos
CREA-SP 5070942514

Responsável técnico:

Eduardo Bruel Valente Rocha
CRT-BA 0515370916



MANIFESTO DE ASSINATURAS



Código de validação: 3TBWJ-KZAJN-SG4SY-HTB5N

Documento assinado com o uso de certificado digital ICP Brasil, no Assinador Registro de Imóveis, pelos seguintes signatários:

Eduardo Bruel Valente Rocha (CPF 033.544.839-97)

Para verificar as assinaturas, acesse o link direto de validação deste documento:

<https://assinador.registrodeimoveis.org.br/validate/3TBWJ-KZAJN-SG4SY-HTB5N>

Ou acesse a consulta de documentos assinados disponível no link abaixo e informe o código de validação:

<https://assinador.registrodeimoveis.org.br/validate>